
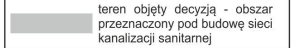


Załącznik 1.6. do decyzji o ustaleniu lokalizacji inwestycji celu publicznego nr z dnia

OZNACZENIA

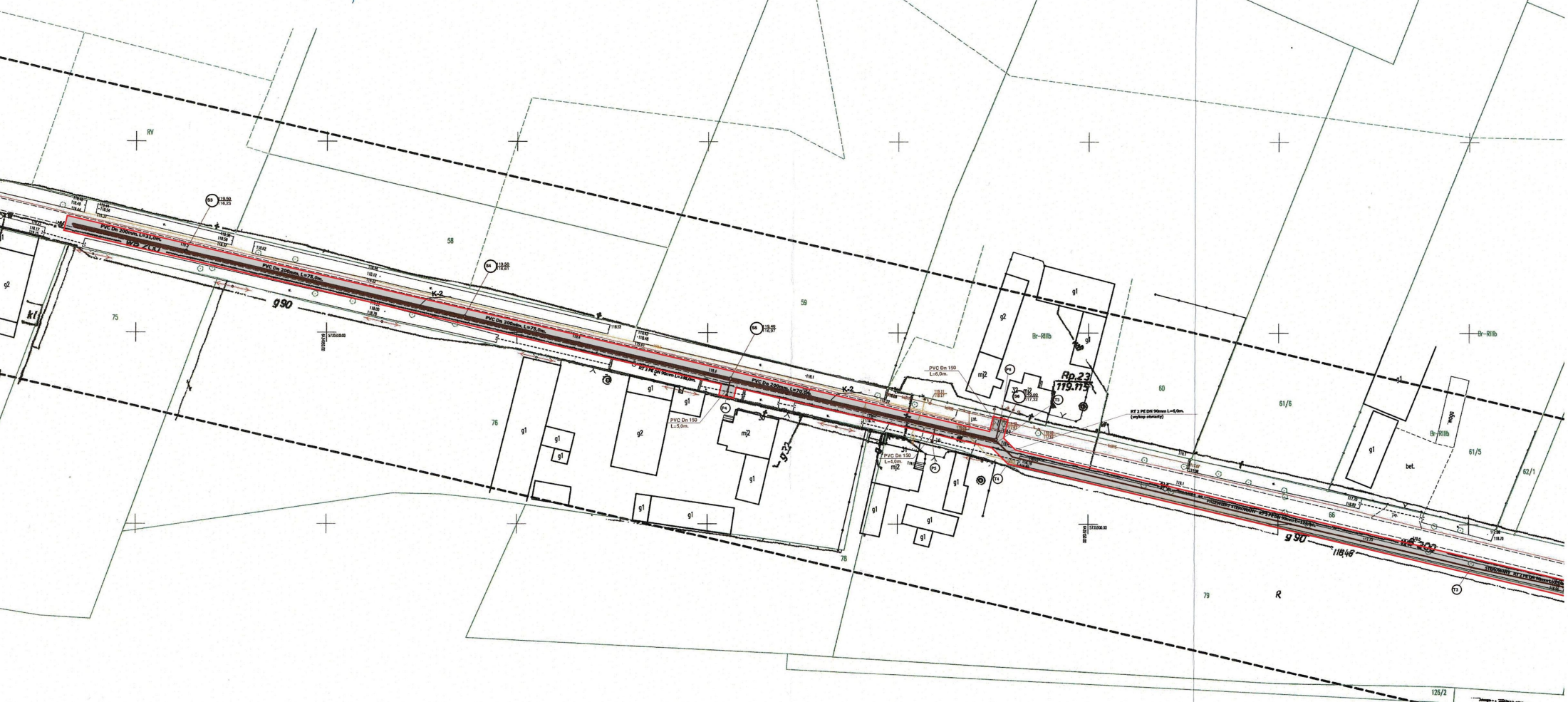
 granica terenu objętego decyzją
 teren objęty decyzją - obszar przeznaczony pod budowę sieci kanalizacji sanitarnej

0 10 50m SKALA 1 : 1000

O CELÓW PROJEKTOWYCH	
Zgłoszenia pracy geodezyjnej	GN.GK.0140.2229.2020
Identyfikator	KRZYZANKI
Nazwa	200404_2
Identyfikator	Papowa
Nazwa	0005
Identyfikator	KRZYZANKI
Nazwa	47_1inne
Przebieg linii	1:500
Prostokątnych płaskich	2000_18
Wysokości	Kronstadt 60
Wskazanie punktu, który był przedmiotem	
Wzajemnościach grunтовых poddawanie grunтовых	Nie badano
sach projektowanej inwestycji	Nie badano
stanu uchylna granicowego, który nie	Nie badano
innych ewidencji gruntowych	11-12-2020

Obwiadczenie, że zgłoszenia Stanistwo Geodezyjne jest zgodne z zapisami rozporządzenia pod numerem GN.GK.0140.2229.2020 została zweryfikowana i uwzględniona w projekcie i nie wymaga dalszej weryfikacji. Wskazanie punktu, który był przedmiotem, nie wymaga dalszej weryfikacji. Wskazanie punktu, który był przedmiotem, nie wymaga dalszej weryfikacji.

Wykonawca pracy:
Krzysztof Winiarczyk
 GEODETA WYMIAROWY
 MS-18014



USŁUGI GEODEZYJNE I PROJEKTOWE
 "Janusz Piętyk"
 tel. 602 030 634
 63-800 GOSTYŃ, ul. Główna 146
 NIP: 142-120-93-18
 Naczelnik biura: inżynier inżynier

Krzysztof Winiarczyk
 GEODETA WYMIAROWY
 MS-18014

BIURO PROJEKTOWE inż. Lech Przybylak ul. Narutowicza 121 64-100 Leszno		ZAMAWIAJĄCY INWESTOR GMINA PĘPOWO OBIĘKTY I TERENY BIUROWY	
PLAN ZAGOSPODAROWANIA TERENU		BUDOWA SIĘCI KANALIZACJI SANITARNEJ W MIEJSCOWOŚCI KRZYZANKI - ETAP II	
AUTOR PROJEKTU	DISP. PROJEKTOWY	OPIS	SKALA
inż. Lech Przybylak	inż. Lech Przybylak		1:1000
			Rys.nr 7
DATA OPRACOWANIA		BRANŻA	
01.2021		SANIT.	
		STADIUM	
		PB	