

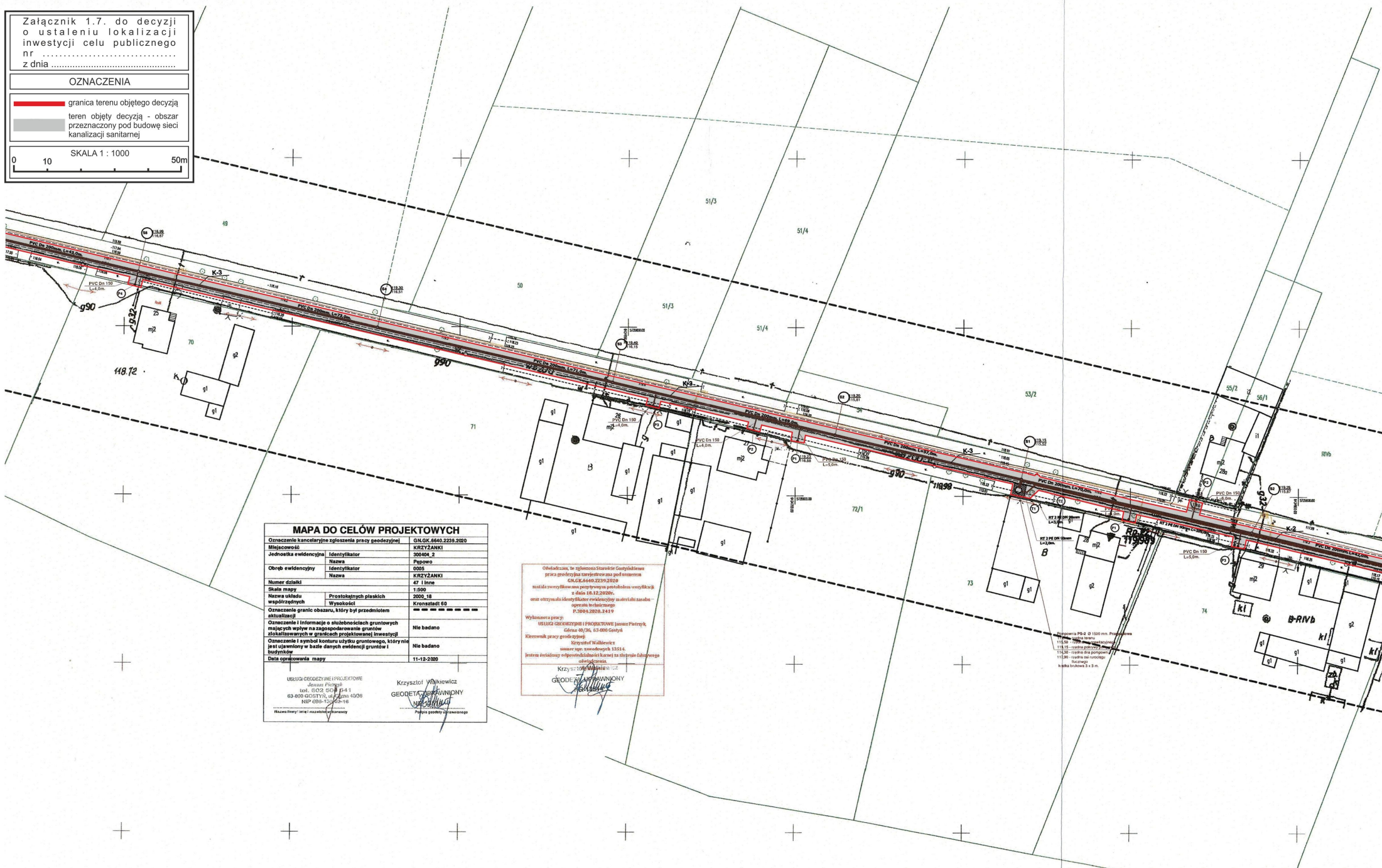


Załącznik 1.7. do decyzji
o ustaleniu lokalizacji
inwestycji celu publicznego
nr
z dnia

OZNACZENIA

 granica terenu objętego decyzją
 teren objęty decyzją - obszar
przeznaczony pod budowę sieci
kanalizacji sanitarnej

0 10 50m
SKALA 1 : 1000



MAPA DO CELÓW PROJEKTOWYCH

Oznaczenie kancelaryjne zgłoszenia pracy geodezyjnej	GNL04.000.2239.2020
Miejscowość	KRZYŻANKI
Jednostka ewidencyjna	300404_2
Obrob. ewidencyjny	0205
Numer działki	47 i inne
Skala mapy	1:500
Nazwa układu współrzędnych	Prostopadłych płaskich
Wysokości	Kronstadt 60
Oznaczenie granic obszaru, który był przedmiotem aktualizacji	---
Oznaczenie i informacje o skutecznosciach gruntowych mających wpływ na zagospodarowanie gruntu składowanych w granicach projektowanej inwestycji	Nie badano
Oznaczenie i symbol konturu użytku gruntowego, który nie jest objęty w badaniu danych ewidencyjnych gruntów budynków	Nie badano
Data opracowania mapy	11-10-2020
Biuro Geodezyjne i Projektowe Janusz Piontek ul. Ścisły 50, p.4-1 63-901 Ścisły, tel. 43 400 4006 NIP 638-103-16 REGON 141243100 KRS 000043100	
Krzysztof Wolkiewicz GEODETA I PROJEKTOWY ul. Lecha Przybyłaka 121 64-100 Leszno NIP 638-103-16 REGON 141243100	

Oświadczam, że zgłoszenie Skarżyców Gostyńskich
praca geodezyjna sarkofagowa pod numerem
GNL04.000.2239.2020
o dacie 18.12.2020r.
nie otrzymała identyfikatora ewidencyjnego i nie została
wpisana do ewidencji.
KRS 000043100
NIP 638-103-16

Wynikowa praca:
USŁUGA GEODEZYJNA I PROJEKTOWA Janusz Piontek,
ul. Ścisły 50, 63-901 Ścisły
Krzysztof Wolkiewicz
ul. Lecha Przybyłaka 121, 64-100 Leszno
Jestem ewidencyjnie odpowiedzialny i ponoszę pełną odpowiedzialność
za dane zawarte w niniejszym oświadczeniu.

Krzysztof Wolkiewicz
GEODETA I PROJEKTOWY

BIURO PROJEKTOWE Inż. Lech Przybyłak ul. Narutowicza 121 64-100 Leszno		ZAMAWIĄCY INWESTOR GINA PÉPÓW OBIEKT I WISŁOCIELE	
PLAN ZAGOSPODAROWANIA TERENU		BUDOWA SIĘCI KANALIZACJI SANITARNEJ W MIEJSCOWOŚCI KRZYŻANKI - ETAP II	
ZESPÓŁ PROJEKTOWY AUTOR PROJEKTU Inż. Lech Przybyłak (opisano przebieg w korzyżu)		PODPIS 	SKALA 1:1000
DATA OPRACOWANIA 01.2021		STADIUM SANIT.	NR OBIĘTU Rys.nr 8