

MAPA ZASADNICZA

Skala: 1:1000
 Województwo: wielkopolskie
 Powiat: gostyński
 Gmina: Pępowo
 Miasto/wieś: PASIERBY

**WYDANO DO CELÓW
 OPINIODAWCZYCH**

STAROSTA GOSTYŃSKI

(Identyfikator ewidencyjny materiału zasobu)

(Nazwa materiału zasobu)

2022-03-28

5732100,00


(Data wykonania kopii materiału zasobu)

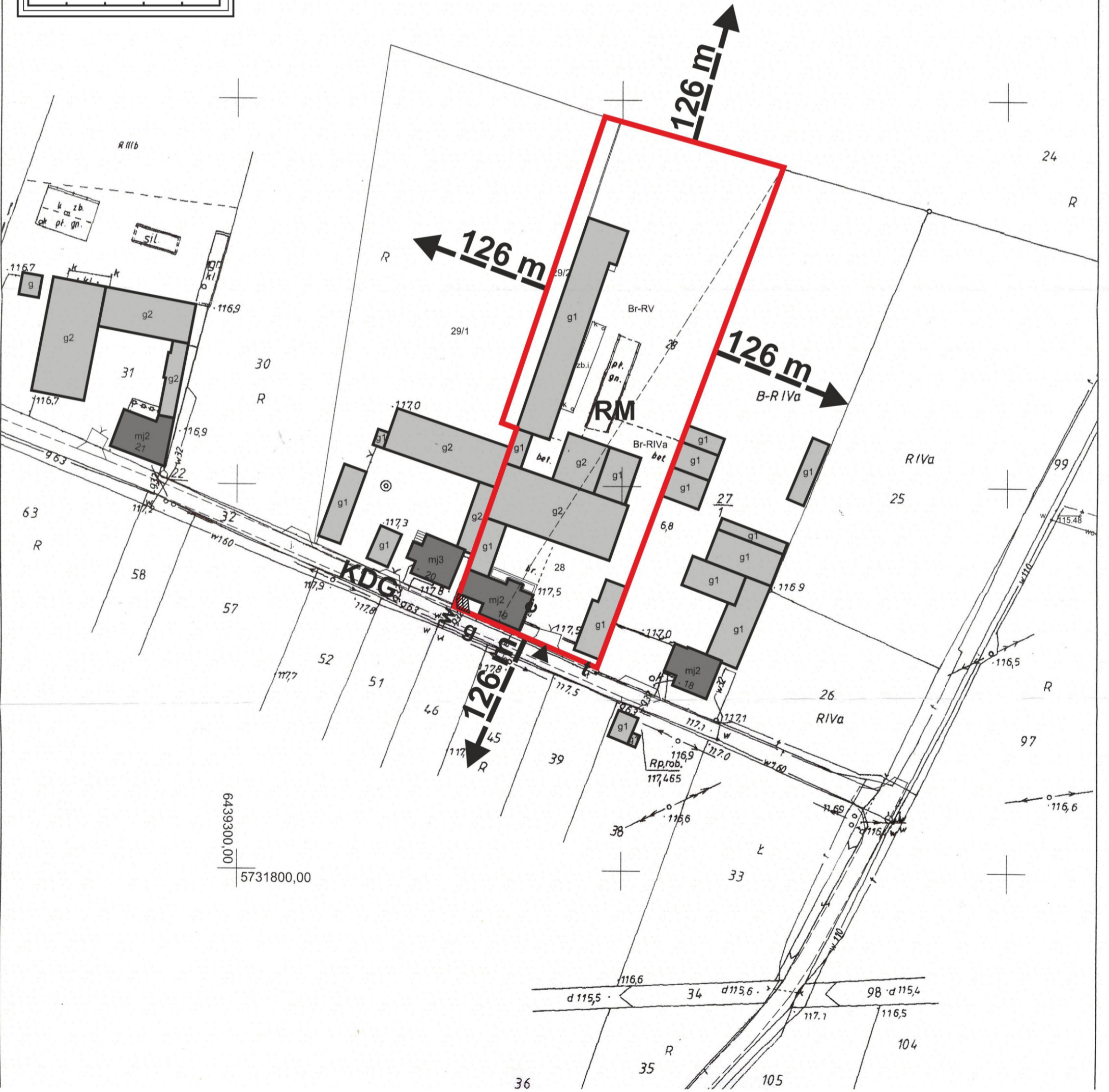
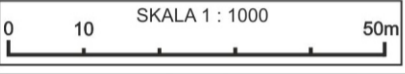
(Imię, nazwisko i adres osoby reprezentującej organ)

Starszy geodeta

Analiza funkcji oraz cech zabudowy i zagospodarowania terenu do decyzji o warunkach zabudowy nr z dnia

OZNACZENIA

-  budynki mieszkalne
-  budynki garażowe, gospodarcze i inwentarskie
-  strefa kontrolowana od gazociągu
-  teren zabudowy zagrodowej w gospodarstwach rolnych, hodowlanych i ogrodniczych
-  droga gminna
-  linia elektroenergetyczna
-  sieć wodociągowa
-  sieć gazowa
-  sieć telekomunikacyjna
-  istniejący zjazd
-  granica terenu objętego decyzją
-  granica obszaru analizy



6439300,00
 5731800,00