GMINA PĘPOWO

MIEJSCOWY PLAN ZAGOSPODAROWANIA PRZESTRZENNEGO W OBRĘBACH EWIDENCYJNYCH BABKOWICE, CZELUŚCIN, KRZEKOTOWICE, KRZYŻANKI, PASIERBY, PĘPOWO, SKORASZEWICE, WILKONICE, GMINA PĘPOWO

Załącznik nr 7
do Uchwały Nr XII/88/2019
RADY GMINY PĘPOWO
z dnia 29 października 2019 r.

SKALA 1 : 1000

25 0 25 50 75 100 m

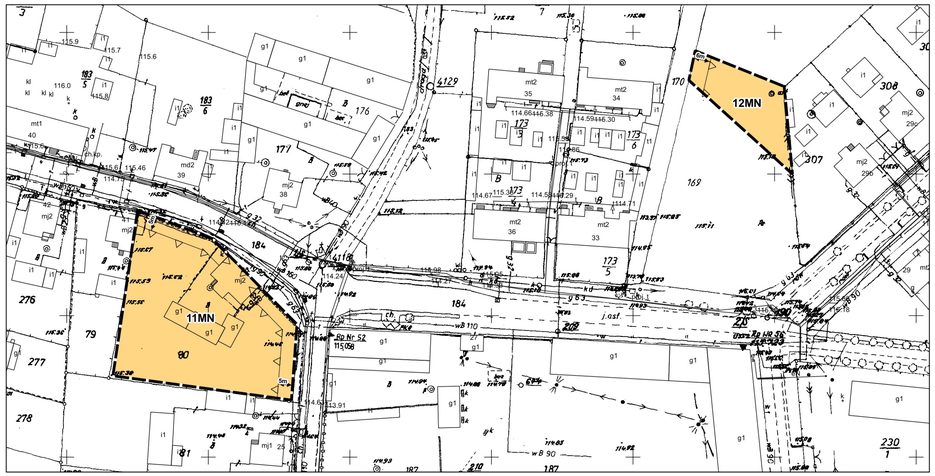

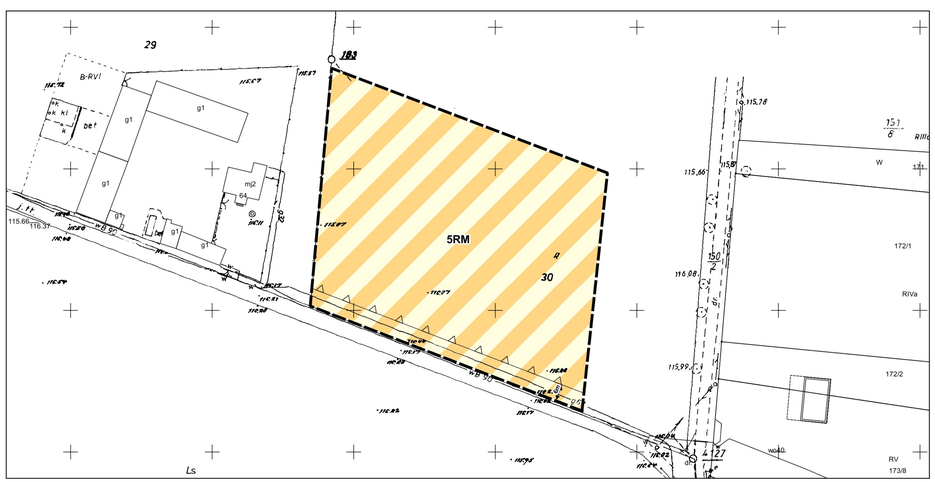

STUDIUM UWARUNKOWAŃ I KIERUNKÓW ZAGOSPODAROWANIA PRZESTRZENNEGO GMINY PĘPOWO
SKALA 1:10 000

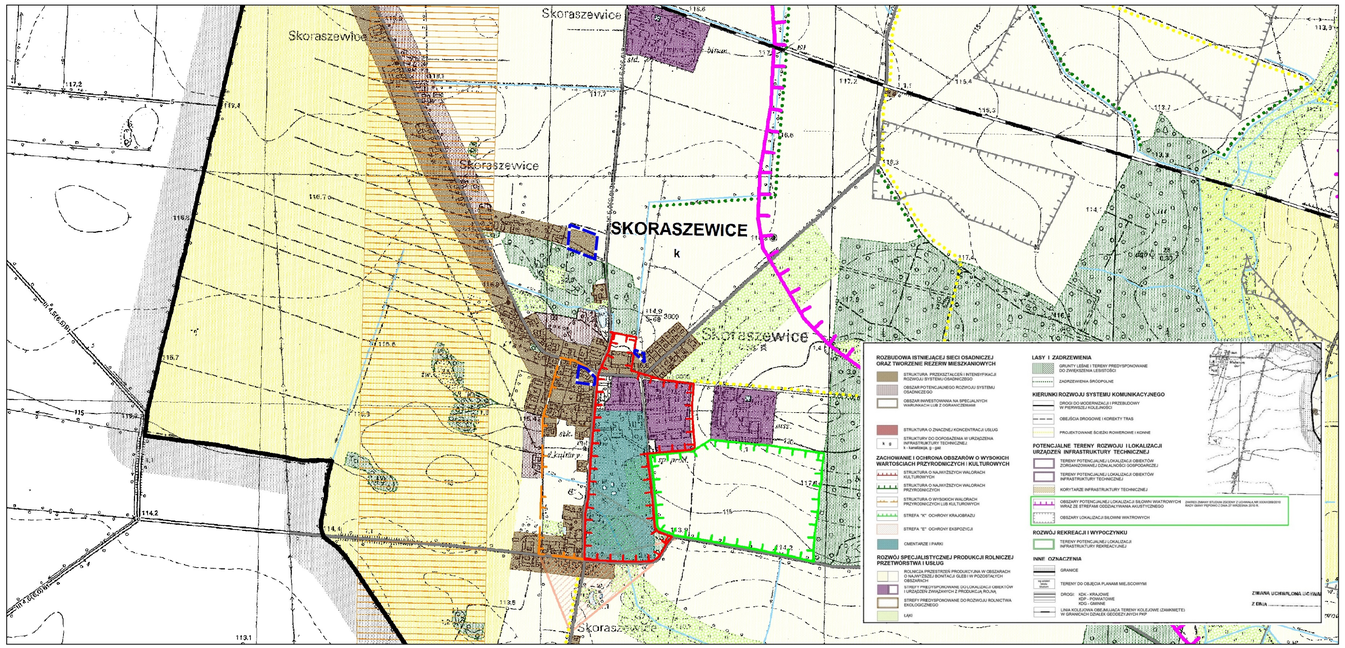

zakres opracowania planu

Oznaczenia

- Granice obszaru objętego planem (Granice stanowią jednocześnie linie rozgraniczające)
- Linie rozgraniczające tereny o różnym przeznaczeniu lub różnych zasadach zagospodarowania
- Nieprzekraczalne linie zabudowy
- MN - Tereny zabudowy mieszkaniowej jednorodzinnej
- RM - Tereny zabudowy zagrodowej w gospodarstwach rolnych, hodowlanych i ogrodniczych