

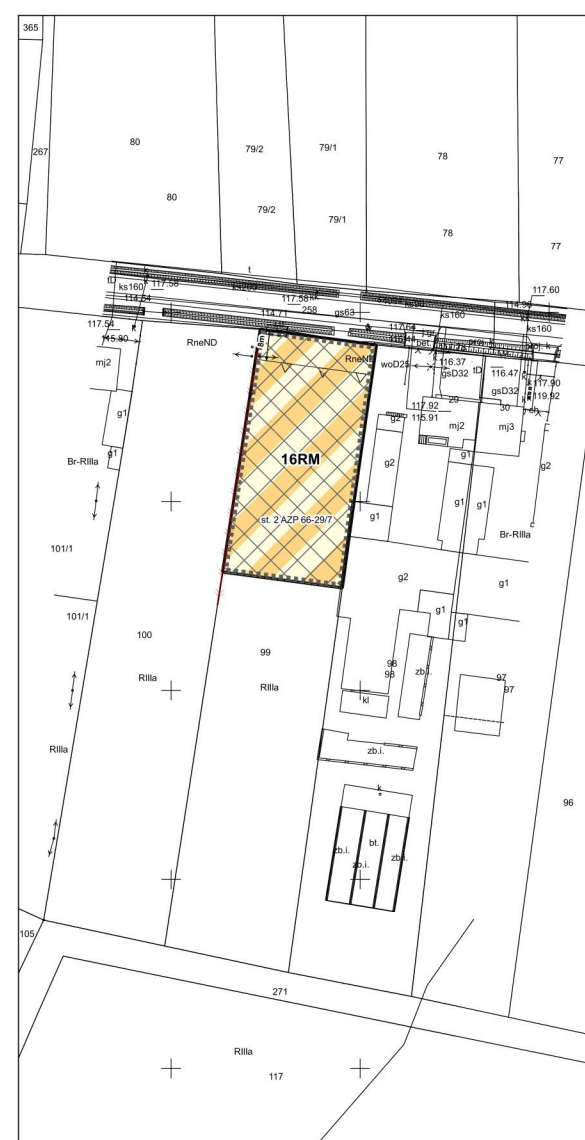
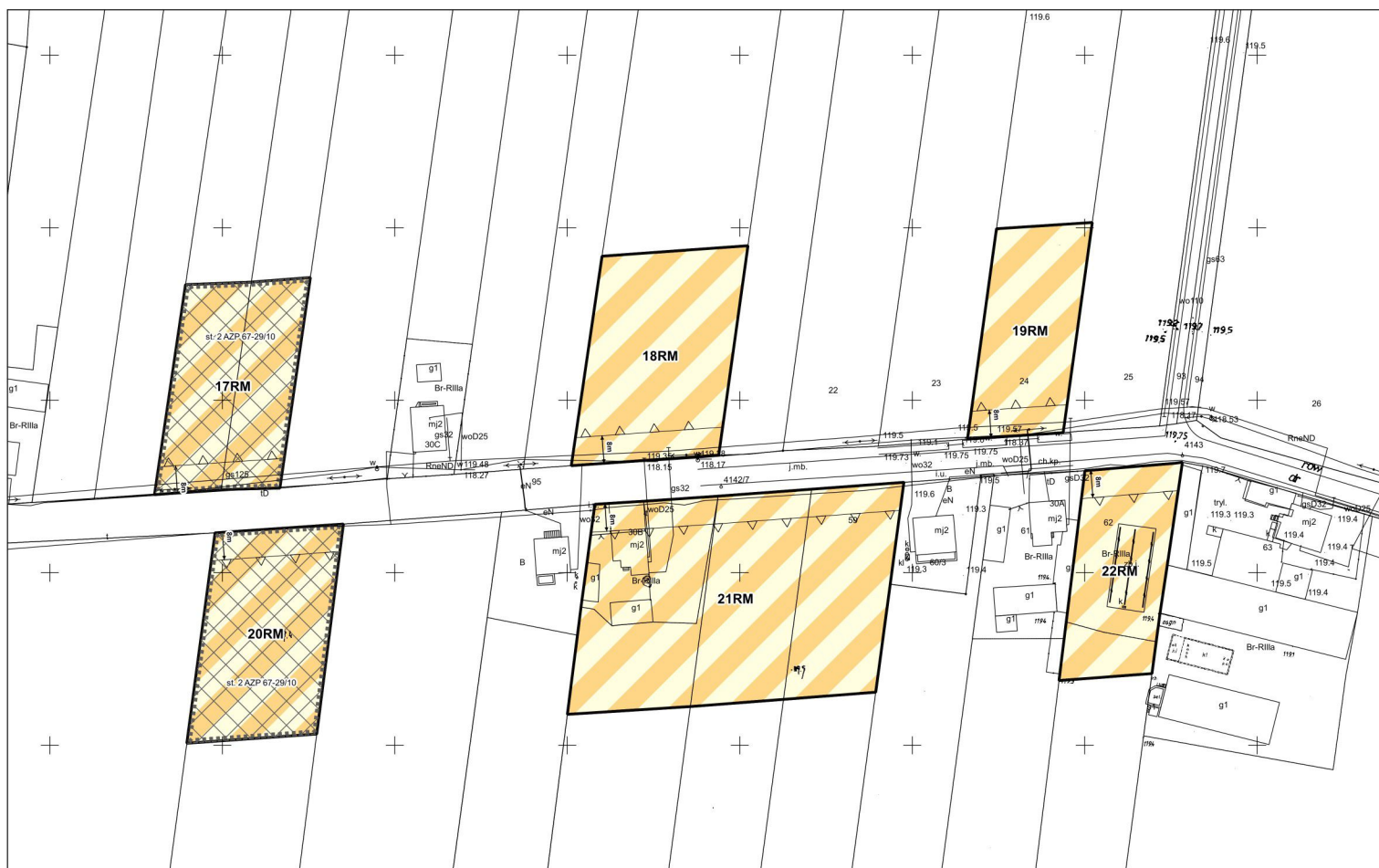
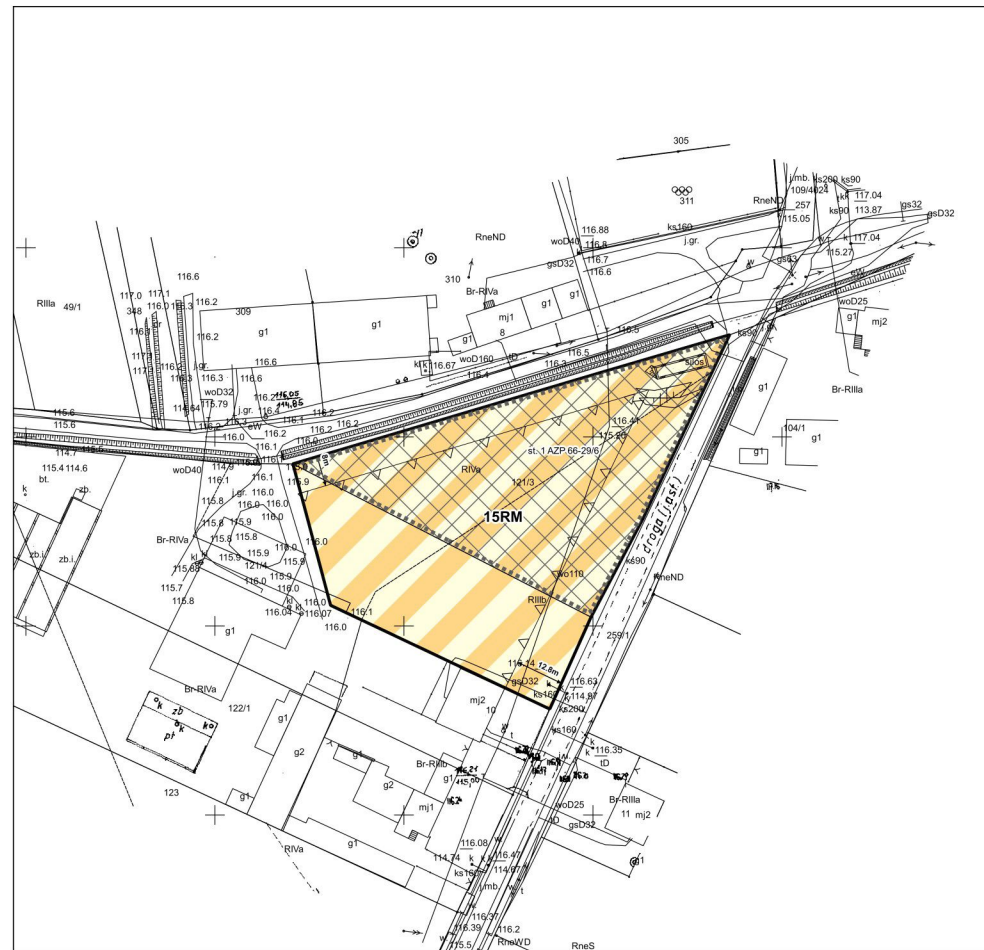



# GMINA PĘPOWO

## MIEJSCOWY PLAN ZAGOSPODAROWANIA PRZESTRZENNEGO W OBRĘBACH EWIDENCYJNYCH BABKOWICE, CZELUŚCIN, GĘBICE, KRZEKOTOWICE, KRZYŻANKI, LUDWINOWO, PĘPOWO, SIEDLEC, SKORASZEWICE, WILKONICE, GMINA PĘPOWO

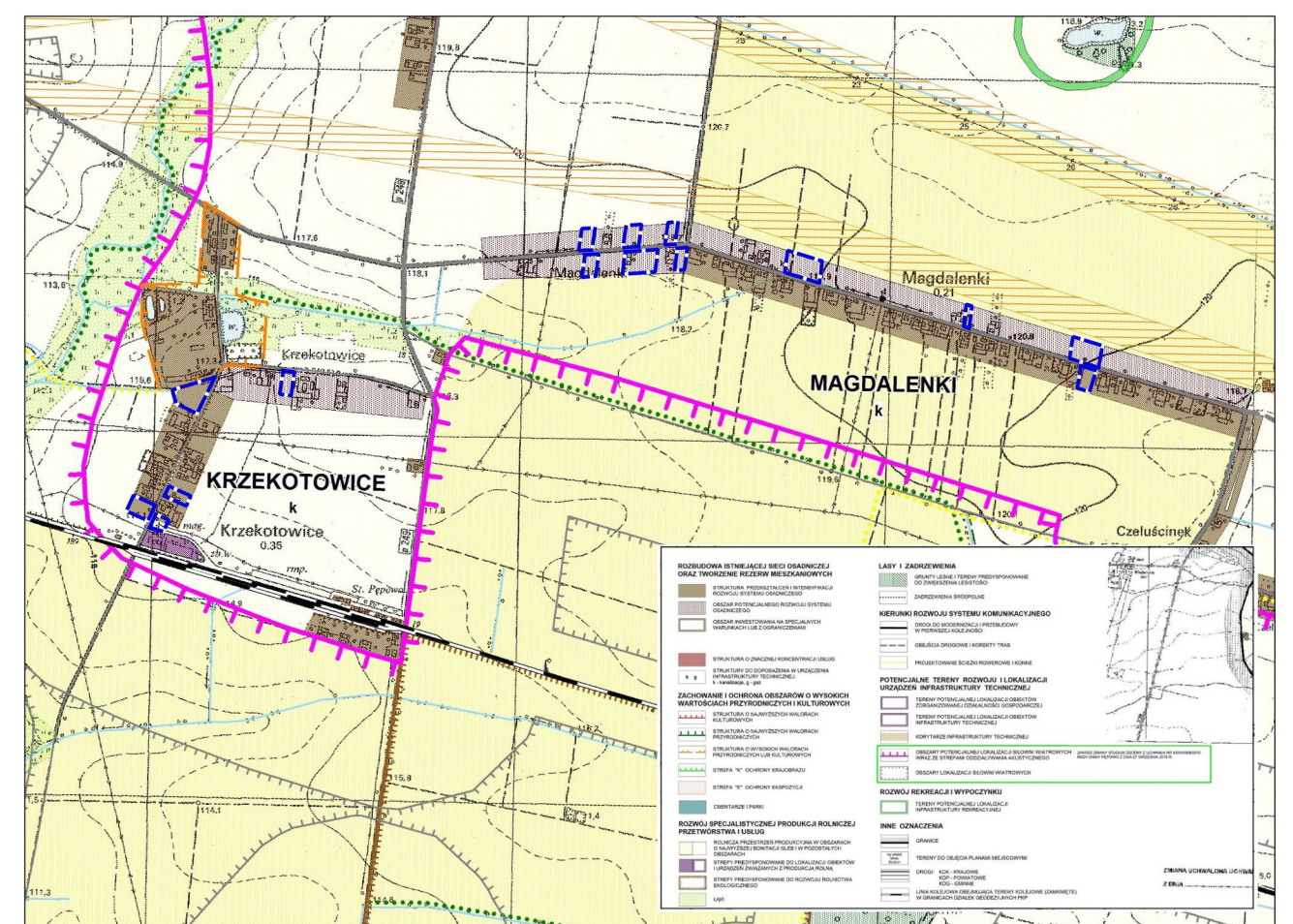
Załącznik nr 4  
do Uchwały Nr ...../...../2020  
RADY GMINY PĘPOWO  
z dnia ..... 2020 r.

SKALA 1 : 1000



- Oznaczenia**
- Granice obszarów objętych planem (Granice stanowią jednocześnie linie rozgraniczające)
  - Linie rozgraniczające tereny o różnym przeznaczeniu lub różnych zasadach zagospodarowania
  - ▲ Nieprzekraczalne linie zabudowy
  - RM - Tereny zabudowy zagrodowej w gospodarstwach rolnych, hodowlanych i ogrodniczych
  - ▨ Strefa ochrony archeologicznej "W"
  - Linia elektroenergetyczna średniego napięcia (15kV)

### STUDIUM UWARUNKOWAŃ I KIERUNKÓW ZAGOSPODAROWANIA PRZESTRZENNEGO GMINY PĘPOWO SKALA 1:10 000



ZARZĘS OPERACJONALNY PLANU