

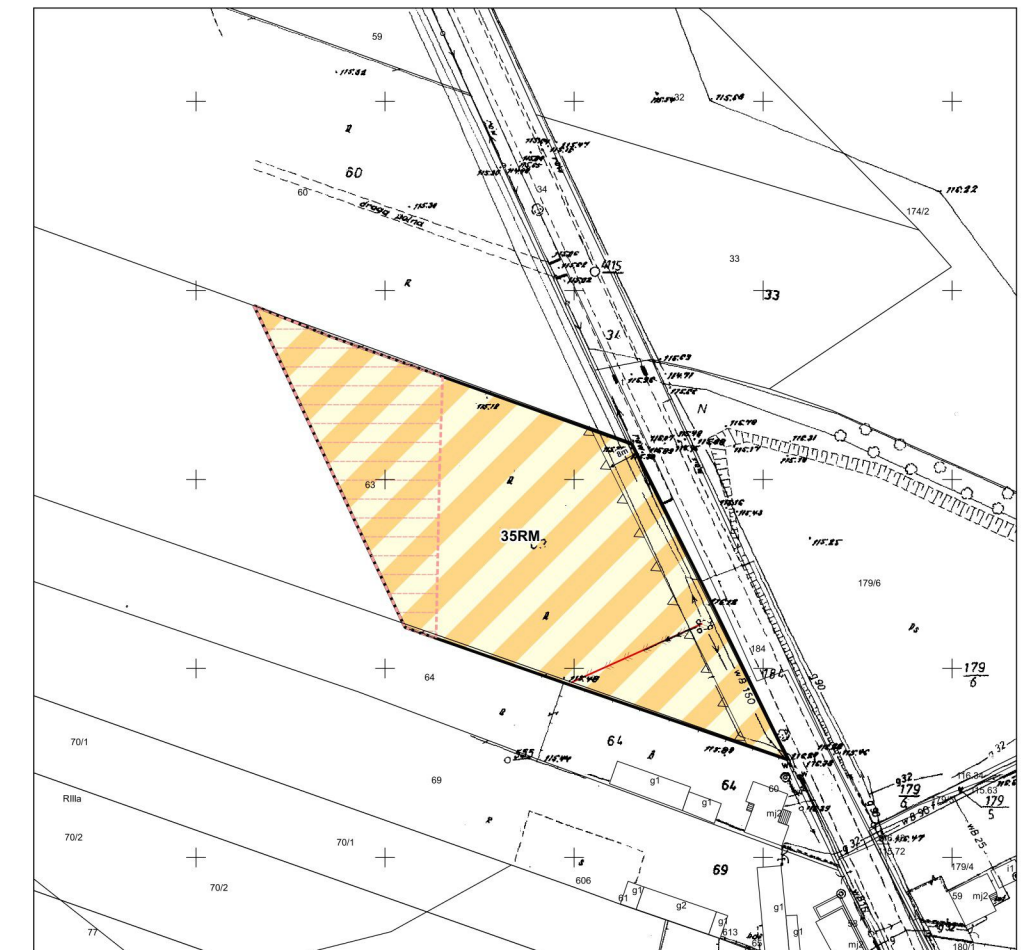



GMINA PĘPOWO

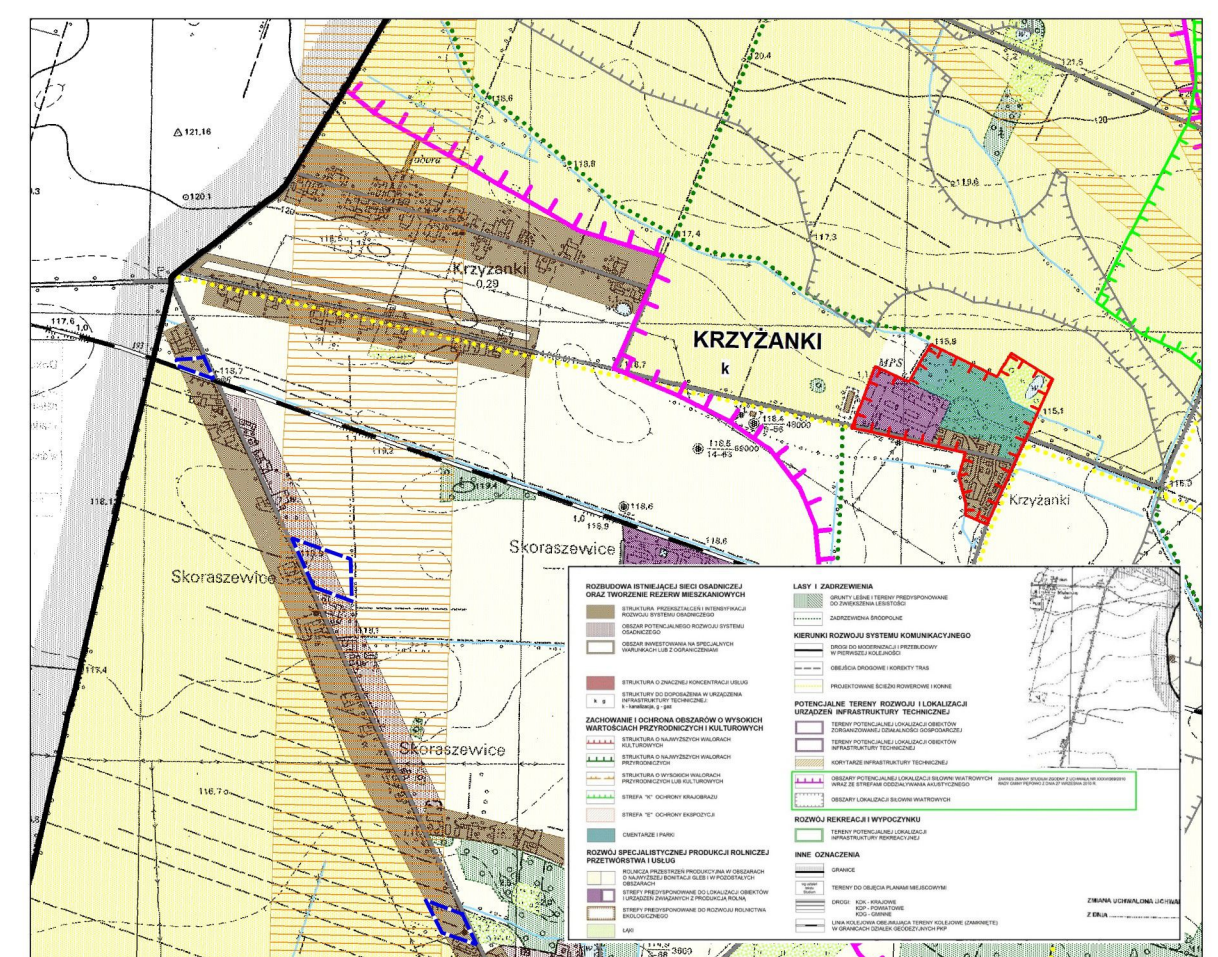
MIEJSCOWY PLAN ZAGOSPODAROWANIA PRZESTRZENNEGO W OBREMBACH EWIDENCYJNYCH BABKOWICE, CZELUŚCIN, GĘBICE, KRZEKOTOWICE, KRZYŻANKI, LUDWINOWO, PĘPOWO, SIEDLEC, SKORASZEWICE, WILKONICE, GMINA PĘPOWO

Załącznik nr 9
do Uchwały Nr/...../2020
RADY GMINY PĘPOWO
z dnia 2020 r.

SKALA 1 : 1000



STUDIUM UWARUNKOWAŃ I KIERUNKÓW ZAGOSPODAROWANIA PRZESTRZENNEGO GMINY PĘPOWO SKALA 1:10 000



- Oznaczenia**
- Granice obszarów objętych planem (Granice stanowią jednocześnie linie rozgraniczające)
 - Linie rozgraniczające tereny o różnym przeznaczeniu lub różnych zasadach zagospodarowania
 - △ Nieprzekraczalne linie zabudowy
 - RM - Tereny zabudowy zagrodowej w gospodarstwach rolnych, hodowlanych i ogrodniczych
 - R - Teren rolniczy
 - Strefa linii teleradiowej Trzebnica - Domachowo
 - Napowietrzna linia średniego napięcia SN