

**UCHWAŁA NR XXV/191/2021
RADY GMINY PĘPOWO**

z dnia 10 marca 2021 r.

**w sprawie przystąpienia do sporządzenia miejscowego planu zagospodarowania przestrzennego dla
ścieżki rowerowej Pępowo – Wilkonice, gmina Pępowo**

Na podstawie art. 18 ust. 2 pkt 15 ustawy z dnia 8 marca 1990 r. o samorządzie gminnym (tekst jednolity: Dz. U. z 2020 r., poz. 713 ze zm.) oraz art. 14 ust. 1 ustawy z dnia 27 marca 2003 r. o planowaniu i zagospodarowaniu przestrzennym (tekst jednolity: Dz. U. z 2020 r. poz. 293 ze zm.) uchwala się co następuje:

§ 1. 1. Przystępuje się do opracowania miejscowego planu zagospodarowania przestrzennego dla ścieżki rowerowej Pępowo – Wilkonice, gmina Pępowo.

2. Planem obejmuje się część gruntów położonych na terenie gminy Pępowo w obrębach ewidencyjnych: Krzekotowice, Pępowo, Wilkonice.

3. Granice obszaru objętego uchwałą oznaczono na mapach stanowiących załączniki graficzne nr 1, nr 2, nr 3, nr 4, nr 5, nr 6 do niniejszej uchwały.

§ 2. Opracowanie obejmuje problematykę wskazaną w art. 15 ust. 2 i 3 ustawy z dnia 27 marca 2003 r. o planowaniu i zagospodarowaniu przestrzennym.

§ 3. Opracowanie i uchwalenie miejscowego planu zagospodarowania przestrzennego dla ścieżki rowerowej Pępowo – Wilkonice, gmina Pępowo może następować odrębnie dla poszczególnych fragmentów obszaru objętego planem.

§ 4. Traci moc uchwała Nr XXII/165/2020 Rady Gminy Pępowo z dnia 30 listopada 2020 r. w sprawie przystąpienia do sporządzenia miejscowego planu zagospodarowania przestrzennego dla ścieżki rowerowej Pępowo – Wilkonice, gmina Pępowo.

§ 5. Wykonanie uchwały powierza się Wójtowi Gminy Pępowo.


§ 6. Uchwała wchodzi w życie z dniem podjęcia.

Przewodniczący Rady Gminy
Pępowo

Zenon Rogala




Załącznik nr 2
do uchwały nr XXV/191/2021
Rady Gminy Pępowo
z dnia 10 marca 2021r.

 Zakres opracowania miejscowego planu zagospodarowania przestrzennego




Załącznik nr 3
do uchwały nr XXV/191/2021
Rady Gminy Pępowo
z dnia 10 marca 2021r.

 Zakres opracowania miejscowego planu zagospodarowania przestrzennego

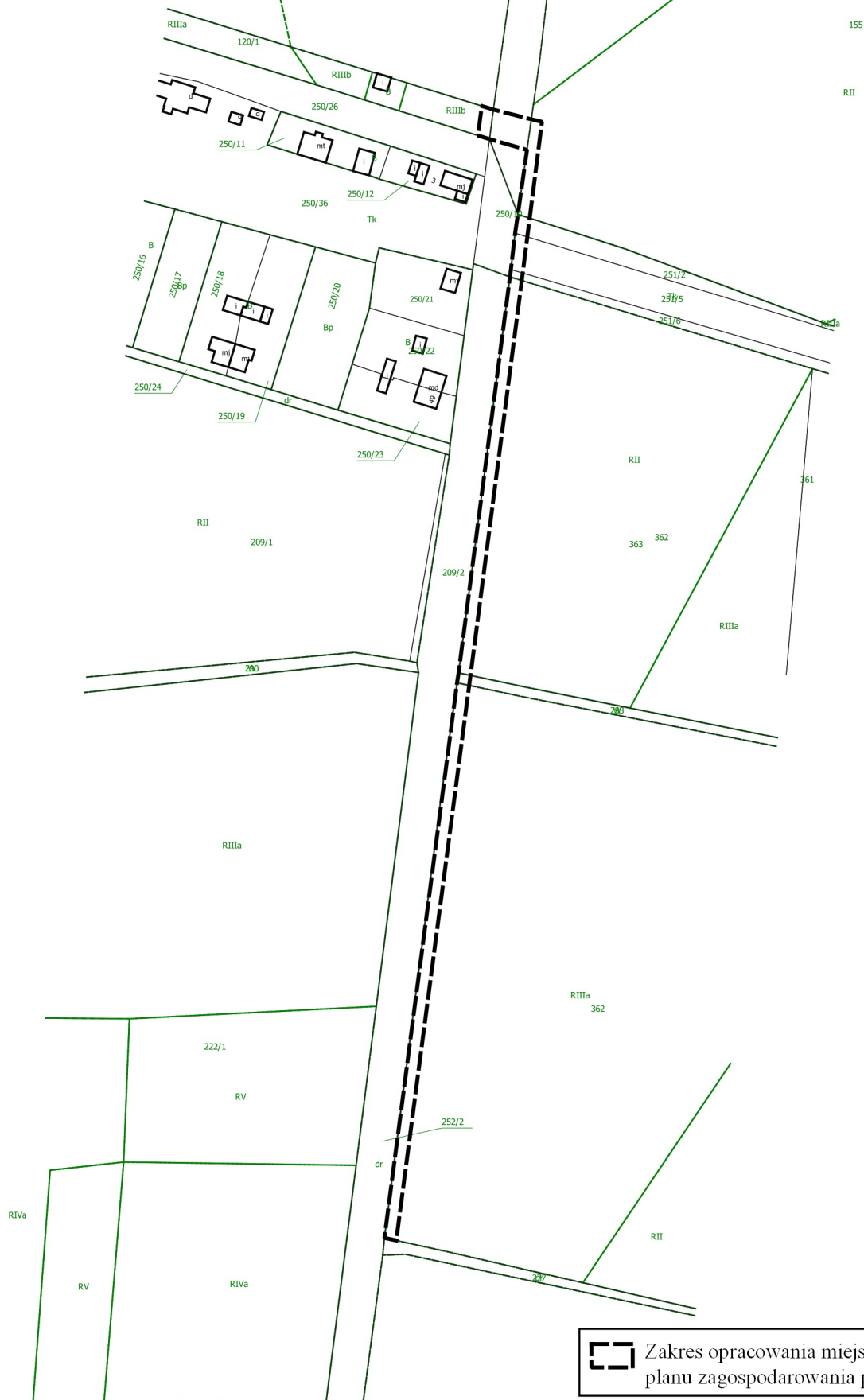


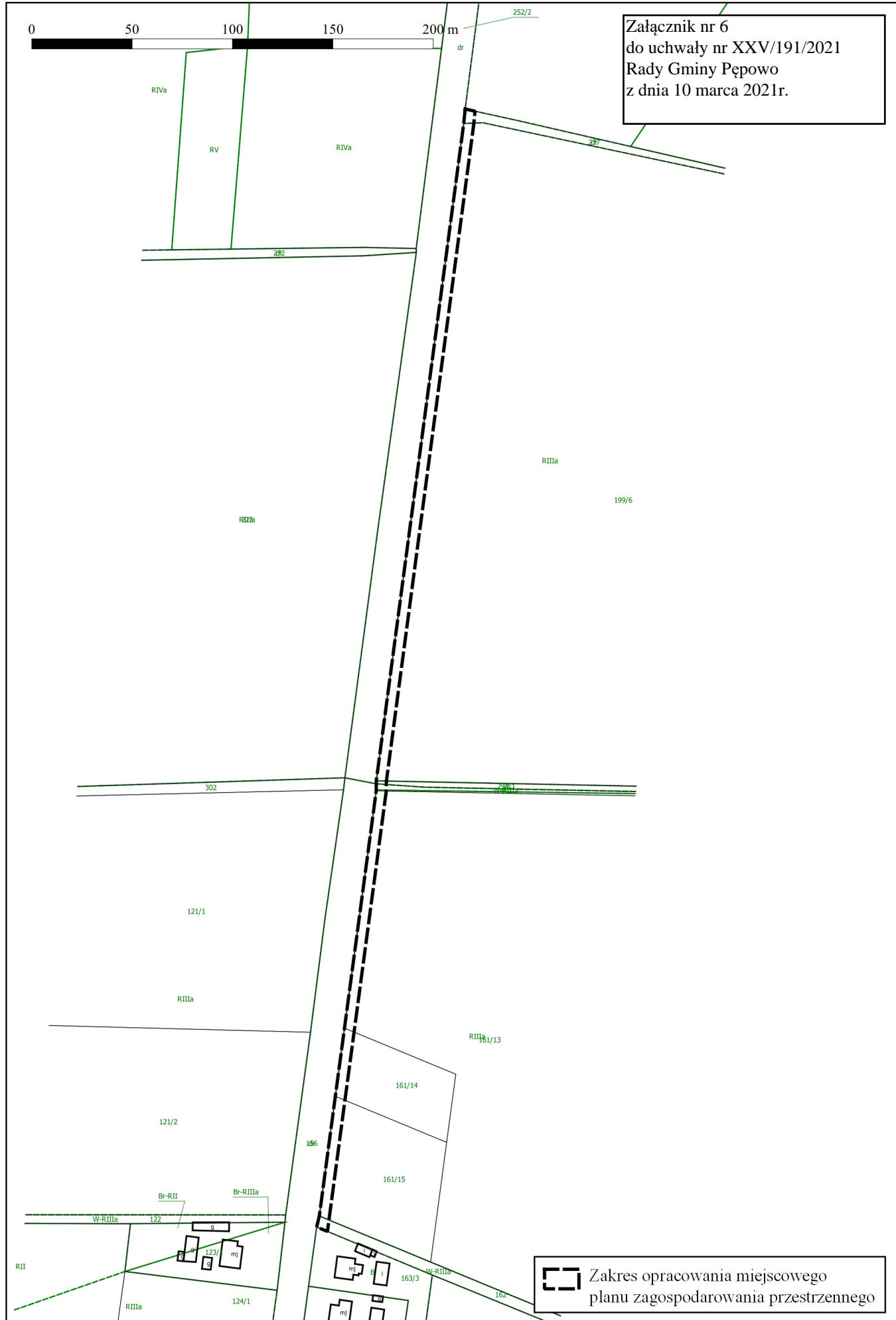
Załącznik nr 4
do uchwały nr XXV/191/2021
Rady Gminy Pępowo
z dnia 10 marca 2021r.

 Zakres opracowania miejscowego planu zagospodarowania przestrzennego


0 50 100 150 200 m

Załącznik nr 5
do uchwały na XXV/191/2021
Rady Gminy Pępowo
z dnia 10 marca 2021r.





Załącznik nr 6
do uchwały nr XXV/191/2021
Rady Gminy Pępowo
z dnia 10 marca 2021r.

 Zakres opracowania miejscowego
planu zagospodarowania przestrzennego

UZASADNIENIE
do uchwały Nr XXV/191/2021
RADY GMINY PĘPOWO
z dnia 10 marca 2021 roku

w sprawie przystąpienia do sporządzenia miejscowego planu zagospodarowania przestrzennego dla ścieżki rowerowej Pępowo – Wilkonice, gmina Pępowo

Celem opracowania miejscowego planu zagospodarowania przestrzennego dla ścieżki rowerowej Pępowo – Wilkonice, gmina Pępowo jest wyznaczenie terenów komunikacji na których, będzie można zrealizować inwestycję polegającą na budowie ścieżki rowerowej łączącej miejscowość Pępowo z miejscowością Wilkonice. Budowa ścieżki rowerowej zapewni przede wszystkim bezpieczny dostęp mieszkańców Pępowa do stacji kolejowej, jak również umożliwi bezpieczne przemieszczanie się ludności na trasie Pępowo – Wilkonice.

Rozwój systemu ścieżek rowerowych na terenie gminy Pępowo wpłynie na poprawę bezpieczeństwa oraz zwiększy dostępność usług zlokalizowanych w miejscowości Pępowo, będącym centrum administracyjno – usługowym gminy.

W związku z powyższym podjęcie uchwały jest zasadne.