

Skala: 1:1000
 Województwo: wielkopolskie
 Powiat: gostyński
 Gmina: Pępowo
 Miasto/wieś: CZELUŚCIN

WYDANO DO CEŁÓW
 OPINIODAWCZYCH

STAROSTA GOSTYŃSKI

(Data wygenerowania mapy: 2024-01-23)

2024-01-23

(Data wygenerowania mapy: 2024-01-23)








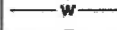



Starosta


Barbara Stróżńska

Sygnatura elektroniczna

Analiza funkcji oraz cech zabudowy i zagospodarowania terenu do decyzji o warunkach zabudowy nr **NRG.6190.8.2024** z dnia **08.05.2024**

OZNACZENIA

-  budynki mieszkalne
-  budynki garażowe, gospodarcze, inwentarskie i inne budynki niemieszkalne
-  strefa kontrolowana od gazociągu
-  teren zabudowy zagrodowej w gospodarstwach rolnych, hodowlanych i ogrodniczych
-  droga powiatowa
-  linia elektroenergetyczna
-  sieć wodociągowa
-  sieć gazowa
-  sieć telekomunikacyjna
-  sieć kanalizacji deszczowej
-  istniejący zjazd
-  granica terenu objętego decyzją
-  granica obszaru analizy



Konrad Borowski

mgr Konrad Borowski

uprawniony do sporządzania projektów decyzji o ustaleniu warunków zabudowy na podstawie ustawy z dnia 27 marca 2003 r. o planowaniu i zagospodarowaniu przestrzennym (Dz. U. z 2016 r. poz. 778 z późn. zm.)

URZĄD GMINY

63-830 Pępowo, ul. St. Nadstawek 6
 woj. wielkopolskie
 tel. (0 65) 5736 305, 311, fax 573 60 32
 Regon 000541114 NIP 696-00-13-128

Mapa niniejsza stanowi

załącznik Nr 3

do decyzji nr **NRG.6190.8.2024**

Z up. Wójta Gminy
 ZASTĘPCA WOJTA

mgr Grzegorz Wabiński

